

Indicadores Zacatecas



CATEDRAL DE ZACATECAS, ZACATECAS, MÉXICO

GEOGRAFÍA, POBLACIÓN y EDUCACIÓN



El estado de Zacatecas **cuenta con una superficie** de 75,284 km². Se localiza en el centro-norte del país.

El clima es seco y semiseco, principalmente, con una temperatura media anual de 17 grados centígrados, y una precipitación anual promedio de 510 mm.

La población total es de 1,490,668 personas, de las cuales el 51.2% son mujeres y el 48.8% hombres, según el Censo de Población y Vivienda 2010. El 59% se encuentra en áreas urbanas.

El grado promedio de escolaridad de la población de 15 años y más es de 8.6, lo que equivale a poco más de segundo año de secundaria.

En el país, la población de 15 años y más tiene 9.2 grados de escolaridad en promedio, lo que significa un poco más de la secundaria concluida.

En Zacatecas, 4 de cada 100 personas de 15 años y más, no saben leer ni escribir.

ACTIVIDAD ECONÓMICA

El **Producto Interno Bruto** de Zacatecas en 2016 representó 0.9% con respecto al total nacional y en comparación con el año anterior tuvo un decremento de **-0.2%**.

El **Indicador Trimestral de la Actividad Económica Estatal (ITAEE)**, ofrece un panorama de la situación y evolución económica del estado en el corto plazo, que en el **cuarto trimestre de 2017**, Zacatecas registró un decremento en su índice de actividad económica de **-0.5%** con respecto al mismo periodo del año anterior.

Al mes de **abril de 2018**, la ciudad de Fresnillo registró una **tasa de inflación anual** de 4.9%, por arriba de la inflación nacional (4.55%).

De acuerdo con el **Directorio Estadístico Nacional de Unidades Económicas**, esta entidad federativa cuenta con 64,429 Unidades Económicas, lo que representa el 1.3% del total en nuestro país.

Al primer trimestre de 2018, la **Población Económicamente Activa (PEA)** ascendió a 661 407 personas, lo que representó el 54.4% de la población en edad de trabajar. Del total de la PEA, el 96.4% está ocupada y el 3.6% desocupada.

Indicador	Enero - Marzo 2018		
	Total	Hombres	Mujeres
I. Población total 1	1 607 748	784 070	823 678
2. Población de 15 años y más	1 141 469	540 826	600 643
Población económicamente activa (PEA)	620 933	402 266	218 667
Ocupada	598 546	387 547	210 999
Desocupada	22 387	14 719	7 668

Fuente: CONCANACO SERVYTUR, Dirección de Comercio Interior con datos de INEGI



Entre las **principales actividades** se encuentran: minería no petrolera (16.2%); servicios inmobiliarios y de alquiler de bienes muebles e intangibles (12.5%); comercio al por menor (9.4%); construcción (9.3%); y, agricultura, cría y explotación de animales, aprovechamiento forestal, pesca y caza (8.9%). Juntas representan el 56.2% del PIB estatal.

Los **sectores estratégicos** en el estado de Zacatecas son: Agroindustrial, Minería, Servicios Turísticos, Energías Verdes y Alternativas, Tecnologías de la Información.

En el rubro de **infraestructura productiva** el estado cuenta con cuatro parques industriales.

De acuerdo con el **Anuario Estadístico y Geográfico por Entidad Federativa 2015**, el estado de Zacatecas contaba en 2015 con una longitud carretera de 12,271 km, 670.7 km de vías férreas, un aeropuerto internacional y ocho aeródromos.

Según el informe **Doing Business 2016**, publicado por el Banco Mundial (BM) que clasifica a las economías por su facilidad para hacer negocios, la ciudad de Zacatecas ocupa el 26º lugar de las ciudades analizadas en México, a diferencia del informe anterior donde ocupó el 7º.

Asimismo, al desagregar este indicador, la ciudad ocupa el 20º lugar para apertura de un negocio, el 30º respecto al manejo de permisos de construcción, el 29º en registro de propiedades y el 13º en cumplimiento de contratos.

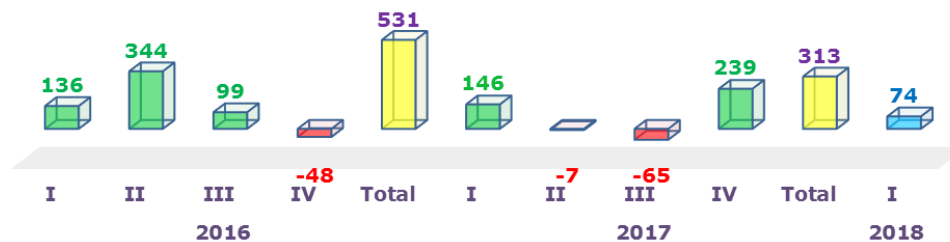


ZACATECAS <i>Zacatecas</i>		Clasificación general de <i>Doing Business en México 2016</i>	
		Distancia a la frontera (puntos porcentuales)	71.81
Apertura de una empresa (clasificación)	20	Obtención de permisos de construcción (clasificación)	30
Distancia a la frontera (puntos porcentuales)	84.93	Distancia a la frontera (puntos porcentuales)	70.65
Trámites (número)	8	Trámites (número)	15
Tiempo (días)	15.5	Tiempo (días)	78
Costo (% del ingreso per cápita)	8.1	Costo (% del valor de la bodega)	1.8
Capital mínimo (% del ingreso per cápita)	0	Índice de control de calidad de la construcción (0-15)	7.0
X Registro de la propiedad (clasificación)	29	✓ Cumplimiento de contratos (clasificación)	13
Distancia a la frontera (puntos porcentuales)	58.54	Distancia a la frontera (puntos porcentuales)	73.14
Trámites (número)	6	Tiempo (días)	198
Tiempo (días)	21	Costo (% del valor de la demanda)	21.6
Costo (% del valor de la propiedad)	4.9	Índice de control de los procesos judiciales (0-18)	9
Índice de calidad del sistema de administración de tierras (0-30)	5.5		

Fuente: Doing Business en México 2016

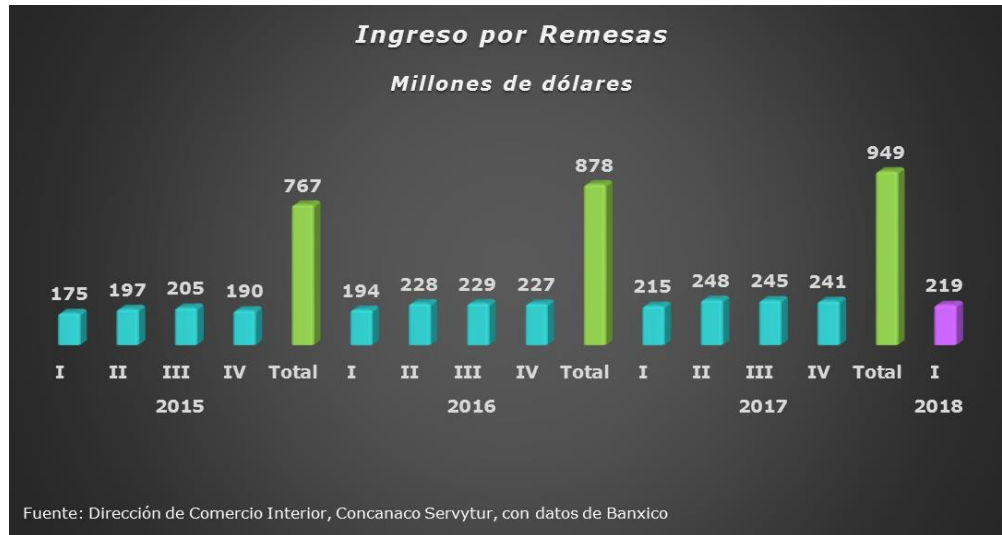
Durante **el primer trimestre de 2018**, la entidad registró una recepción de **Inversión Extranjera Directa** de **74 millones de dólares (mdd)**, lo que representó el 0.8% del total nacional.

Inversión Extranjera Directa Millones de dólares



Fuente: Dirección de Comercio Interior, Concanaco Servytur, con datos de la Secretaría de Economía

Con respecto a las **Remesas**, Zacatecas alcanzó un total de **219 mdd** durante el periodo **enero - marzo de 2018**, lo que significó un crecimiento de 2.1% respecto al mismo periodo del año anterior, ocupó el 11º lugar en el país, ya que concentró el 3.1% del total nacional.



De acuerdo con el **Índice Nacional de Ciencia, Tecnología e Innovación 2015**, publicado por el Foro Consultivo Científico y Tecnológico (FCCyT), la entidad se ubica en la posición número 23^a de las 32 entidades.



Fuente: Índice Nacional de Ciencia, Tecnología e Innovación 2015

TRABAJADORES Y EMPLEOS GENERADOS EN EL IMSS

Periodo	Nacional	Zacatecas	Participación %
	2018		
	<i>Trabajadores afiliados</i>		
abril	19,874,106	183,433	0.9
	<i>empleos generados</i>		
	455,651	7,840	1.7

Fuente: Dirección de Comercio Interior, Concanaco Servytur con datos de la STyPS



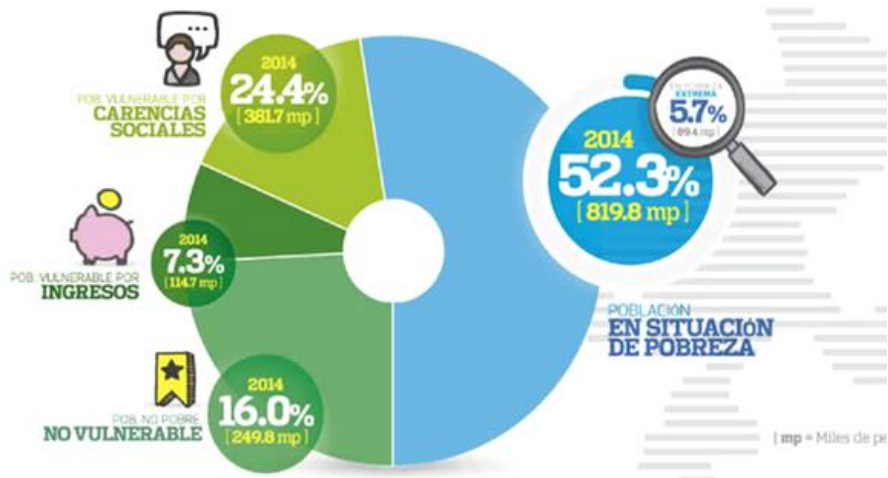
POBLACIÓN OCUPADA EN LA INFORMALIDAD

Primer trimestre de 2018	Nacional	Zacatecas	% de representación
Total	30,005,929	363,481	1
Sector informal	14,421,027	145,970	40
Trabajo doméstico remunerado	2,248,814	23,388	6
Empresas, Gobierno e Instituciones	7,421,269	87,196	24
Ámbito agropecuario	5,914,819	106,927	29

Fuente: CONCANACO SERVYTUR, Dirección de Comercio Interior, con datos de INEGI

MEDICIÓN DE POBREZA 2014 | ZACATECAS

Porcentaje, número de personas y carencias sociales



UNIDADES ECONÓMICAS

En la entidad se **registraron 64,262 unidades económicas** y 186 220 personas ocupadas en el Sector privado paraestatal.

Del sector Minería, la rama de actividad Minería de minerales metálicos ocupó el primer lugar al participar con 28.5% del total estatal; el segundo correspondió a la Industria de las bebidas con 11.8 por ciento.

El municipio de Fresnillo ocupó el primer lugar en unidades económicas, personal ocupado y remuneraciones al registrar 15.2, 18.6 y 25.2%, respectivamente.

En cuanto al porcentaje de personal ocupado, enseguida de Fresnillo, le siguió Zacatecas y en tercer lugar, Guadalupe con participaciones de 18.2 y 14.8 puntos porcentuales, respectivamente. Fresnillo es el municipio que destacó en la producción bruta total; le siguió Calera y en tercer lugar se ubicó Mazapil.

Por su parte, los municipios de Mazapil, Chalchihuites y Morelos, en unidades económicas, reportaron los más bajos porcentajes, entre 0.2 y 0.8 puntos porcentuales.

Unidades económicas y personal ocupado por tipo de actividad, 2013 (Porcentajes)



Fuente: Secretaría de Economía, Secretaría del Trabajo y Previsión Social, INEGI, Banco de México, Banco Mundial y Centro de Análisis para la investigación en Innovación

